

Châlons-en-Champagne, le 23 juin 2016

Cet été, où se baigner dans la région Grand Est ?

L'Agence Régionale de Santé d'Alsace, Champagne-Ardenne, Lorraine effectue chaque année le contrôle sanitaire des sites de baignade de la région. 88 points de baignades sont recensés dans les 3 territoires du Grand Est et font l'objet d'un contrôle régulier pendant les mois d'ouverture au public.

L'ARS a édité des brochures « Eaux de baignade 2016 » qui recensent les lieux de baignade déclarés ainsi que la qualité de leurs eaux. Les 88 lieux de baignade autorisés sont répartis ainsi :

- Alsace : 20 sites,
- Champagne-Ardenne : 27 sites,
- Lorraine : 41 sites.

Le contrôle sanitaire porte sur l'ensemble des zones accessibles au public, où la baignade est pratiquée, qu'elles soient aménagées ou non. La qualité des eaux de baignade est évaluée sur la base de résultats d'analyses d'échantillons d'eau prélevés entre 10 et 20 jours avant l'ouverture de la saison puis tous les 15 à 30 jours pendant la période d'ouverture au public.

Des eaux de bonne qualité

Ces brochures présentent la qualité des eaux de baignade classée selon 4 catégories allant d'une eau de qualité insuffisante (I) à **une eau d'excellente qualité (E)**. L'appréciation de la qualité de l'eau est effectuée selon les dispositions du code de la santé publique au moyen d'indicateurs microbiologiques (bactéries) analysés dans le cadre du contrôle sanitaire.

- **Alsace : 17 lieux de baignade possèdent une eau de qualité E,**
- **Champagne-Ardenne : 23 lieux de baignade possèdent une eau de qualité E,**
- **Lorraine : 36 lieux de baignades possèdent une eau de qualité E.**

Si au cours de la saison, un résultat témoigne d'une dégradation de la qualité de l'eau de baignade, des prélèvements de recontrôle sont réalisés dans les meilleurs délais jusqu'au retour à une situation conforme à la réglementation en vigueur, afin de garantir l'absence de risque sanitaire pour les baigneurs.

Par ailleurs, sur chaque site de baignade, la personne responsable de l'eau est tenue de mettre en œuvre une surveillance visuelle quotidienne pendant la saison balnéaire. S'agissant de l'information du public, les résultats d'analyses du contrôle sanitaire et de la synthèse du contrôle de baignade sont affichés à proximité des plages par les personnes responsables des eaux de baignade.

Les dépliants sont disponibles dans les offices de tourisme, exploitants des sites de baignades...ainsi que sur le site internet de l'ARS : <http://www.ars.alsace-champagne-ardenne-lorraine.sante.fr>

ALSACE : Rubrique ALSACE > Santé de la population > Santé environnementale > Eaux > Piscines et baignades

CHAMPAGNE-ARDENNE : Rubrique CHAMPAGNE ARDENNE > Santé des populations, santé environnementale > Eau, air, habitat > Eaux de baignade

LORRAINE : Rubrique LORRAINE / Votre Santé > Votre Environnement > Eau > Eaux de loisirs



Contacts presse

ARS ACAL : Mylène MARTHELY

Tél : 03 26 21 81 62

ars-acal-communication@ars.sante.fr

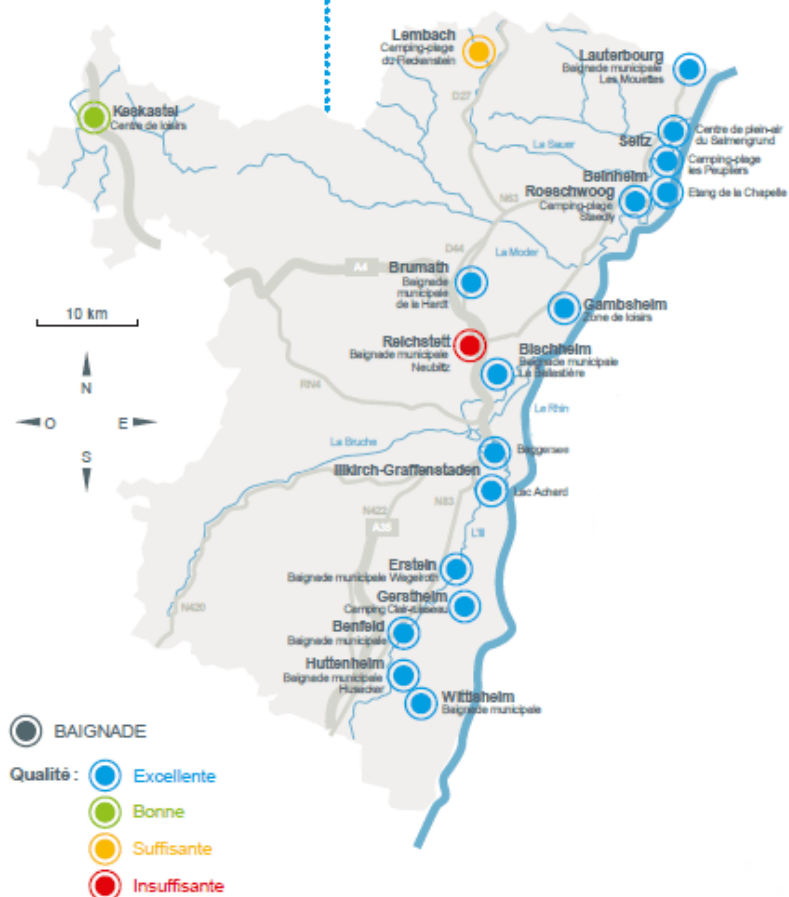
Communiqué de presse

Lieux et qualité des baignades en Alsace

BAIGNADES AMÉNAGÉES ET PISCINES PUBLIQUES HAUT-RHIN



BAIGNADES AMÉNAGÉES BAS-RHIN



Communiqué de presse

Lieux et qualité des baignades en Champagne-Ardenne



LIEUX & QUALITÉ DES BAINADES

Commune	Lieu de baignade	Téléphone	Dpt	Qualité de l'eau 2014/2015
1 CHARLEVILLE-MÉZIÈRES	La Warenne	03 24 32 40 00	08	E E
2 BAIRON ET SES ENVIRONS	Lac de Bairon	03 24 30 10 50	08	E E
3 SEDAN	Nouvelle baignade de Sedan	03 24 27 73 00	08	E E
4 SIGNY-LE-PETIT	Etang de la Motte	03 24 26 13 31	08	E E
5 BUZANCY	La Samaritaine	03 24 30 00 11	08	E E
6 LES MAZURES	Lac Les Vieilles Forges	03 24 40 10 94	08	E E
7 DOUZY	Lac de Douzy	03 24 27 90 98	08	E E
8 GIVET	La Ballastière	03 24 42 06 84	08	NC BF
9 CHAPPES	Chappes	03 25 40 95 11	10	B B
10 CLÉREY LES TERRES ROUGES	Cléry Les Terres Rouges	03 25 46 04 45	10	E E
11 DIENVILLE	Dienville	03 25 41 28 30	10	E E
12 GERAUDOT	Geraudot	03 25 41 28 30	10	E E
13 LUSIGNY-SUR-BARSE	Lusigny-sur-Barse	03 25 41 28 30	10	E E
14 MESNIL SAINT-PÈRE	Mesnil Saint-Père	03 25 41 28 30	10	E E
15 PAISY COSDON	Paisy Cosdon	03 25 46 70 63	10	E E
16 WASSY	Digue des Leschères Wassy	03 25 55 31 90	52	NC BF
17 ÉCLARON-SAINTE LIVIÈRE	La Comée du Der	03 26 72 62 80	52	E E
18 ÉCLARON-SAINTE LIVIÈRE	Plage des Sources du Lac	03 26 72 62 80	52	E NC
19 ÉCLARON-SAINTE LIVIÈRE	Presqu'île de Champaubert	03 26 72 62 80	52	E E
20 PEIGNEY	Lac de la Liez	03 25 87 00 74	52	E E
21 VILLEGUSIEN LE LAC	Villegusien Le Lac	03 25 88 47 25	52	E E
22 CHANGEY	Lac de Charmes	03 25 84 07 99	52	E E
23 VILLARS-SANTENOGE	Etang de la Juchère	03 25 84 24 03	52	NC E
24 CONNANTRE	Etang du Château - Connantre	03 26 42 52 70	51	E E
25 ARRIGNY	Presqu'île de Larzicourt	03 26 72 62 80	51	E E
26 STE-MARIE DU LAC NUISEMENT	Sainte-Marie du Lac Nuisement	03 26 72 62 80	51	E E
27 GIFFAUMONT CHAMPAUBERT	Giffaumont Champaubert-Plage du camping	03 26 72 62 80	51	E E

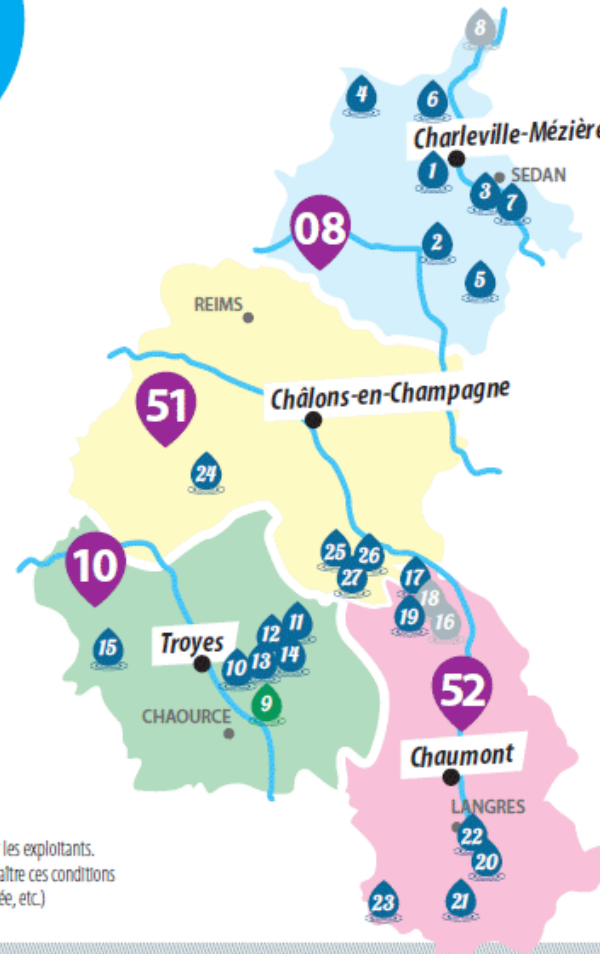


- Baignade aménagée (sanitaires et postes de secours)
- NC** Non classé pour cause de prélèvements insuffisants
- BF** Baignade fermée

LES CLASSES DE QUALITÉ DES EAUX figurant sur cette carte ont été définies à partir des résultats des prélèvements réalisés sur la période 2012-2015.

- Classe E**
eau d'excellente qualité
- Classe B**
eau de bonne qualité
- Classe S**
eau de qualité suffisante
- Classe I**
eau de qualité insuffisante
- Non classé**
Baignade fermée ou nombre de prélèvements insuffisant

Les conditions d'accès aux sites de baignade sont fixées par les exploitants. Avant de vous déplacer, il est conseillé d'appeler pour connaître ces conditions (accès libre ou réservé, gratuit ou payant, baignade surveillée, etc.)



Communiqué de presse

Lieux et qualité des baignades en Lorraine



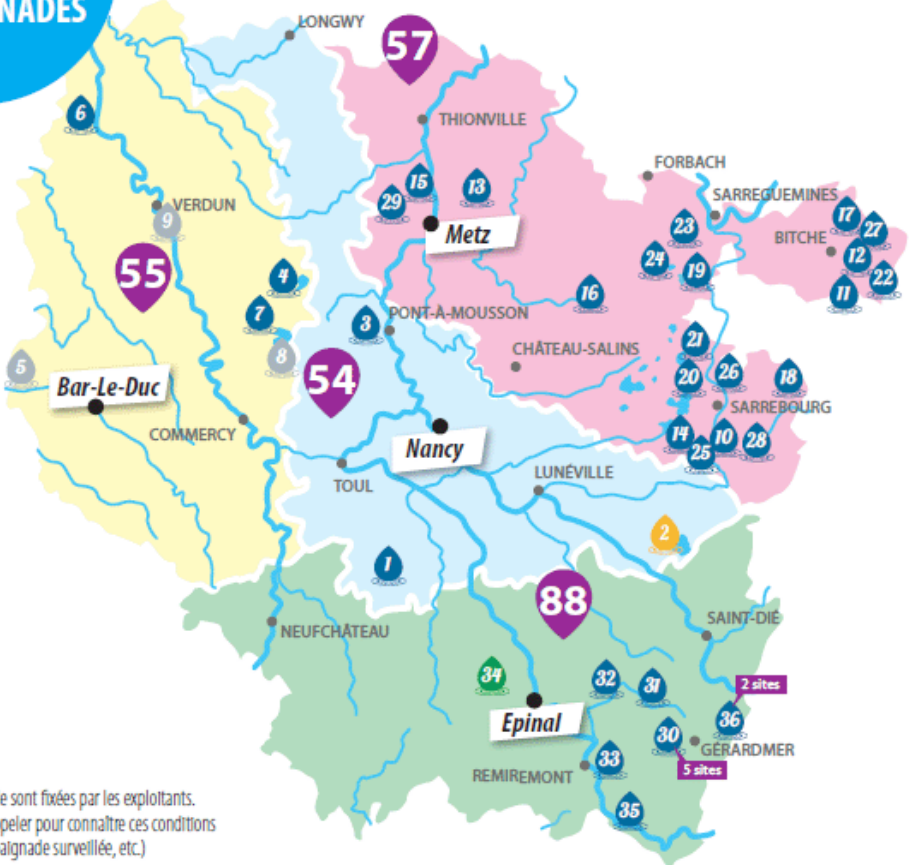
LIEUX & QUALITÉ DES BAIGNADES

Commune	Lieu de baignade	Téléphone	Dpt	Qualité de l'eau 2014-2015
1 FAVIÈRES	Zone de Loisirs - Bassin Aval	03 83 51 63 09	54	E E E
2 PIERRE-PERCÉE	Lac de la Plaine	03 29 41 13 04	54	S S S
3 PONT-A-MOUSSON	Base de Loisirs du Grand Bleu	03 83 82 83 34 03 83 84 30 90	54	E E E
4 BONZÉE	Base de Loisirs du Col Vert	03 29 87 31 98	55	B B B
5 CONTRISSON	La Ballastière	03 29 75 60 75	55	NB NC
6 DOULCON	Lac Vert	03 29 80 90 38	55	B B B
7 HEUDICOURT-S/S-LES COTES	Madine - Plage Heudicourt	03 29 89 32 50	55	E E E
8 NONSARD-LAMARCHE	Madine - Plage Nonsard	03 29 89 32 50	55	NC NC
9 VERDUN	Base de loisirs du Pré L'Evêque	03 29 83 44 22	55	NB NC
10 ABRESCHVILLER	Etang de la Forge	03 87 03 74 11 03 87 03 70 32	57	E E E
11 BAERENTHAL	Etang de la Base de Plein Air du Ramstein	03 87 06 50 73 03 87 06 82 30	57	E E E
12 BITCHE	Etang de Hasselfurth	03 87 96 00 13	57	E E E
13 BURTONCOURT	Camping La Croix du Bois Sackler	03 87 35 74 09 03 87 35 78 17	57	E E E
14 GONDREXANGE	Etang de Gondrexange	03 87 25 96 47	57	E E E
15 HAGONDANGE	Etang de La Ballastière	03 87 71 54 93 03 87 71 50 10	57	E E E
16 HARPRICH	Etang de la Mutche (Morhange Plage)	03 87 86 21 58	57	E E E
17 HASPELSCHIEDT	Etang d'Haspelschiedt	03 87 96 54 24	57	NB NC
18 HENRIDORFF	Bassin du terrain de camping du Plan Incliné	03 87 25 30 13	57	E E E
19 HOLVING	Etang de Hirbach	03 87 02 62 16 03 87 09 51 46	57	E E E
20 LANGATTE	Etang du Stock	03 87 03 69 90 03 87 03 13 03	57	E E E
21 MITTERSHEIM	Etang de Mittersheim	03 87 07 67 99 03 87 07 67 04	57	E E E
22 PHILIPPSBOURG	Etang de Hanau	03 87 06 54 50 03 87 06 55 30	57	E E E
23 PUTTELANGE-AUX-LACS	Etang de Diefembach	03 87 09 43 62 03 87 09 60 01	57	E E E
24 REMERING-LES-PUTTELANGE	Etang de Marais	03 87 09 42 60	57	E E E
25 SAINT-QUIRIN	Etang de Saint-Quirin	03 87 08 60 34	57	NB NC
26 SARREBOURG	Centre de Loisirs Etang L'Evêque	03 87 23 06 59 03 87 03 05 06	57	E E E
27 STURZELBRONN	Etang du terrain de camping	03 87 06 20 15	57	E E E
28 WALSCHEID	Etang de Walscheid	03 87 25 56 10 03 87 25 51 02	57	E E E
29 WOIPPY	Etang de Berlange	03 87 34 63 00	57	E E E
30 GERARDMER	Base de l'Union Nautique	03 29 60 60 60	88	E E E
30 GERARDMER	Bout du Lac Le Lido	03 29 60 60 60	88	E E E
30 GERARDMER	La Tocade-Ramberchamp	03 29 60 60 60	88	E E E
30 GERARDMER	Quai du Loche	03 29 60 60 60	88	E E E
30 GERARDMER	Ramberchamp-Kattendyck	03 29 60 60 60	88	E E E
31 GRANGES-SUR-VOLOGNE	Camping Gademont-Plage	03 29 51 44 60	88	E E E
32 HERPELMONT	Camping des Messires	03 29 58 56 29	88	E E E
33 REMIREMONT	Le Lit d'Eau	03 29 23 28 65	88	E E E
34 SANCHEY	Route du Rivage	03 29 37 54 60	88	E B
35 SAULXURES-SUR-MOSELLOTTE	Base de Loisirs Les Amias	03 29 24 56 56	88	E E E
36 XONRUPT-LONGEMER	Baignade «La Clairière»	03 29 63 07 24	88	E E E
36 XONRUPT-LONGEMER	Baignade «Le Domaine»	03 29 63 07 24	88	E E E

Baignade aménagée (sanitaires et postes de secours) Nouvelle baignade
 Non classé pour cause de prélèvements insuffisants

LES CLASSES DE QUALITÉ DES EAUX figurant sur cette carte ont été définies à partir des résultats des prélèvements réalisés sur la période 2012-2015.

- Classe E**
eau d'excellente qualité
- Classe B**
eau de bonne qualité
- Classe S**
eau de qualité suffisante
- Classe I**
eau de qualité insuffisante
- Non classé**
Nouvelle baignade ou nombre de prélèvements insuffisant



Les conditions d'accès aux sites de baignade sont fixées par les exploitants. Avant de vous déplacer, il est conseillé d'appeler pour connaître ces conditions (accès libre ou réservé, gratuit ou payant, baignade surveillée, etc.)